

k.ú. Ždánice

k.ú. Nechvalín



ÚZEMNÍ PLÁN VĚTEŘOV

úplné znění po změně č. 1

k.ú. Lovčice u Kyjova

k.ú.
Ostrovánky



k.ú. Dražůvky

k.ú. Strážovice

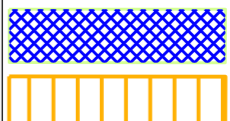

k.ú. Sobůlky

VEŘEJNÉ PROSPĚŠNÉ STAVBY A OPATŘENÍ, PRO KTERÉ JE MOŽNÉ VYVLASTNIT PRÁVA K POZEMKŮM A STAVBÁM

VEŘEJNÉ PROSPĚŠNÉ STAVBY
(k rozvoji nebo ochraně území obce)

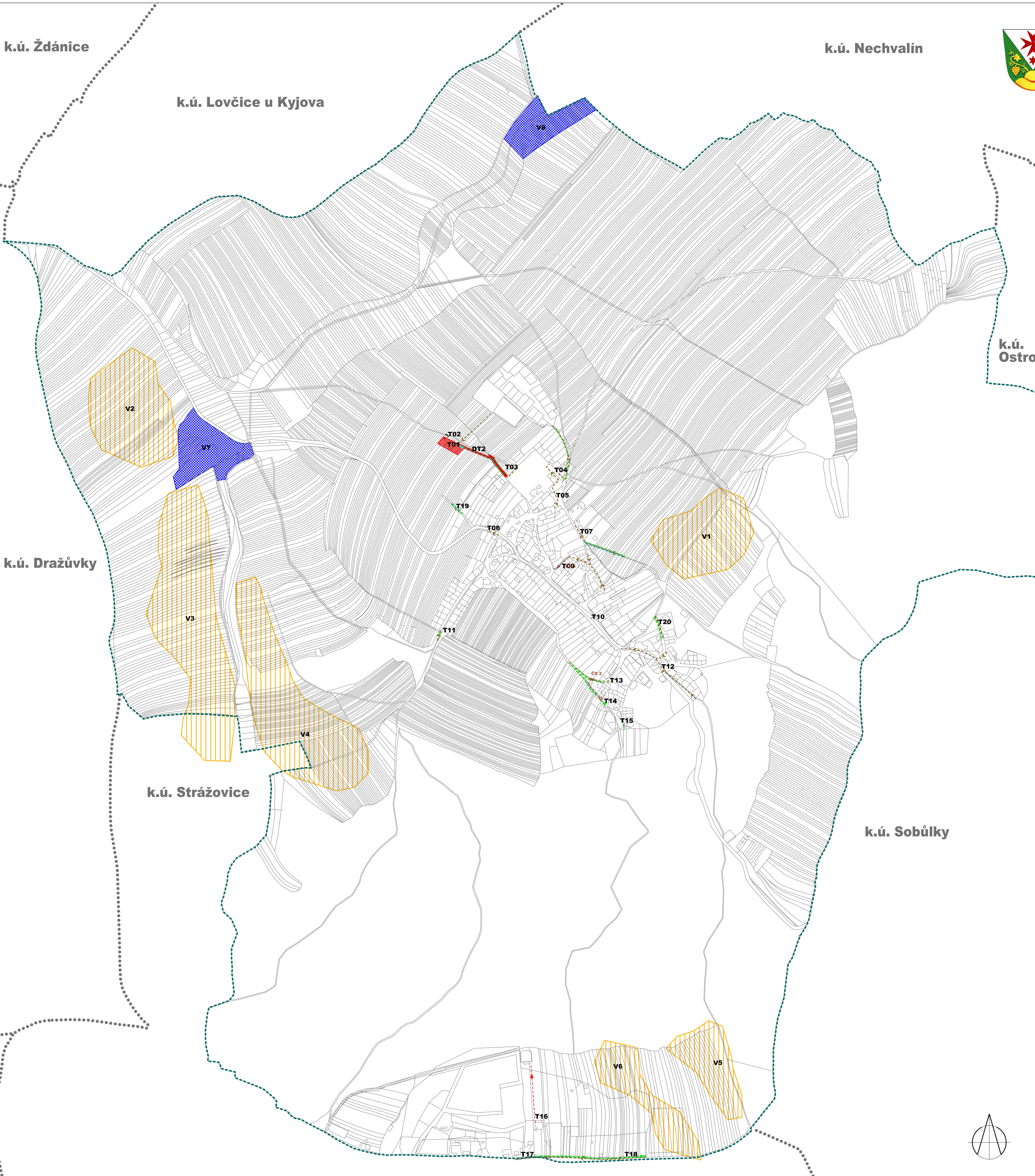
-  DT veřejná dopravní a technická infrastruktura
-  T veřejná technická infrastruktura (vedení a stavby technického vybavení a s nimi provozně související zařízení)
 - plynové vedení STL
 - čistírna odpadních vod
 - kanalizace jednotná gravitační
 - kanalizace splašková vytláčená
 - kanalizace splašková gravitační
 - kanalizace dešťová
 - čerpací stanice kanalizace
 - vodovod zásobovací 1. tlakového pásma
 - vodovod zásobovací 2. tlakového pásma
 - vodovod zásobovací 3. tlakového pásma

VEŘEJNÉ PROSPĚŠNÁ OPATŘENÍ (sloužící ke snížení ohrožení území a k rozvoji nebo ochraně přírodního a kulturního dědictví)

-  V - plochy pro založení územního systému ekologické stability
-  V - plochy určené k upřesnění protierozních opatření v pozemkových úpravách

INFORMATIVNÍ ÚDAJE

-  hranice katastrálních území
-  hranice řešeného území (= hranice k.ú. Věteřov)



ZÁZNAM O ÚČINNOSTI ÚZEMNÍHO PLÁNU

Správní orgán, který změnu územního plánu vydal: Zastupitelstvo Obce Věteřov	
Datum nabytí účinnosti Změny č. 1 územního plánu: _____	
Pořizovatel: Městský úřad Kyjov, odbor životního prostředí a územního plánování	Razítko
Jméno a příjmení oprávněné osoby pořizovatele: Ing. Bedřich Kubík	
Funkce: Vedoucí odboru životního prostředí a územního plánování	
Podpis: _____	

VÝKRES VEŘEJNÉ PROSPĚŠNÝCH STAVEB, OPATŘENÍ A ASANACÍ

Měr.
1 : 5.000
Č. výkresu
I.C

Projektant : Ing.arch. Milan Hučík (autorizace č. 02 483), Adamcova 5, 635 00 Brno	Razítko
Datum zpracování : 11/2020	
Vypracoval : Ing. arch. Milan Hučík (milan.hucik@centrum.cz)	
Podpis: _____	

